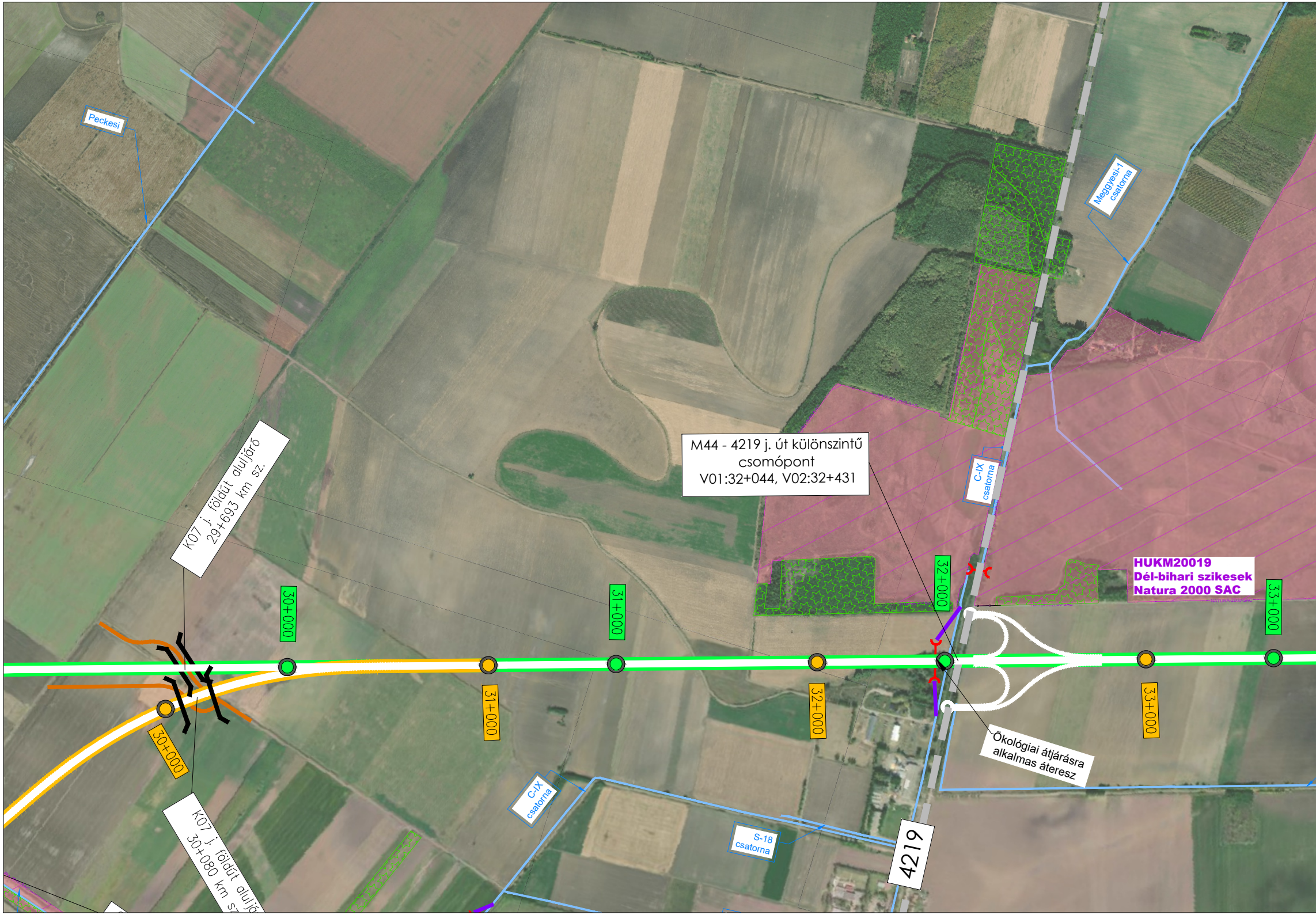
Peckesi
Meggyesi-1 csatorna
M44 - 4219 j. út különszintű csomópont V01:32+044, V02:32+431
C-IX csatorna
K07 j. földút aluljáró 29+693 km sz.
30+000
31+000
32+000
33+000
HUKM20019
Dél-bihari szikesek
Natura 2000 SAC
30+000
31+000
32+000
33+000
Ökológiai átjárásra alkalmas áteresz
C-IX csatorna
S-18 csatorna
4219
K07 j. földút alulj
30+080 km sz

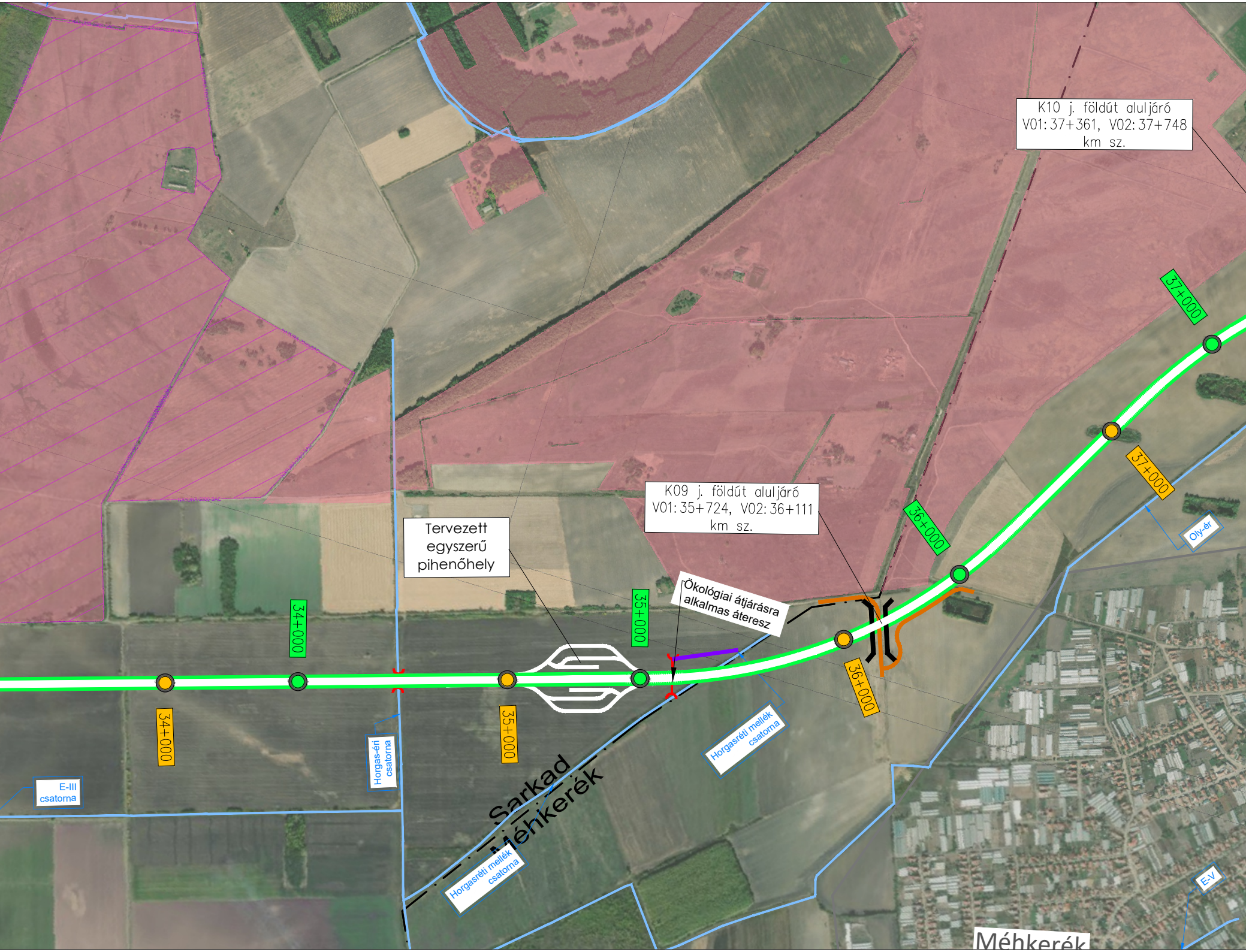
K10 j. földút aluljáró
V01: 37+361, V02: 37+748
km sz.
37+000
37+000
Tervezett
egyszerű
pihenőhely
K09 j. földút aluljáró
V01: 35+724, V02: 36+111
km sz.
36+000
36+000
Oly-ér
Ökológiai átjárásra
alkalmas áteresz
34+000
35+000
34+000
35+000
Horgas-éri
csatorna
Horgasréti mellék
csatorna
E-III
csatorna
Sarkad
Méhkerék
Horgasréti mellék
csatorna
E-V
Méhkerék

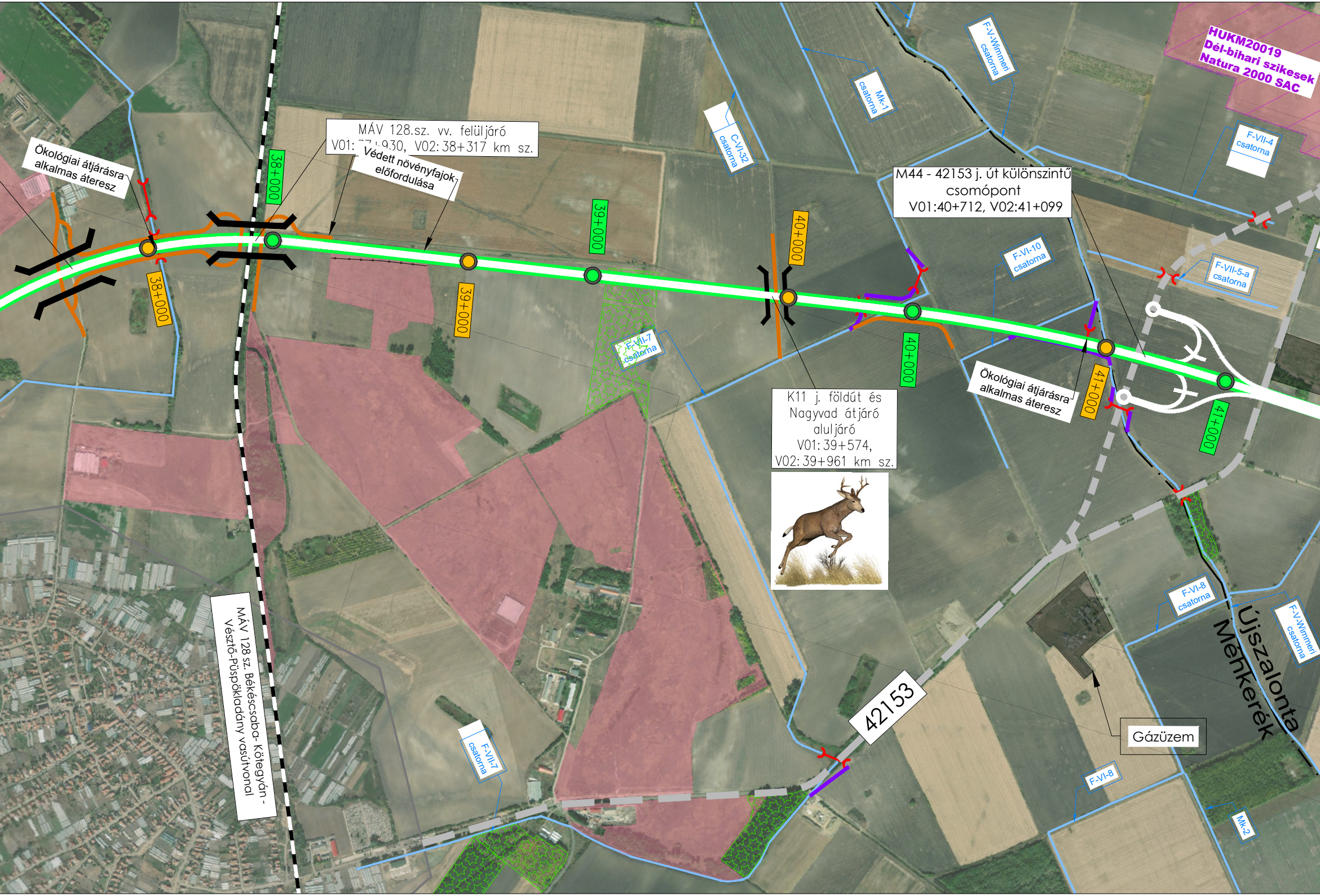
Ökológiai átjárásra alkalmas áteresz
MÁV 128.sz. vv. felüljáró
V01: 37+930, V02: 38+317 km sz.
Védett növényfajok előfordulása
38+000
38+000
39+000
39+000
40+000
40+000
41+000
41+000
C-VI-32 csatorna
Mk-1 csatorna
F-V-Wimmeri csatorna
HUKM20019
Dél-bihari szikesek
Natura 2000 SAC
F-VII-4 csatorna
M44 - 42153 j. út különszintű csomópont
V01:40+712, V02:41+099
F-VI-10 csatorna
F-VII-5-a csatorna
F-VII-7 csatorna
K11 j. földút és Nagyvad átjáró aluljáró
V01: 39+574, V02: 39+961 km sz.
Ökológiai átjárásra alkalmas áteresz
MÁV 128 sz. Békéscsaba- Kötegyán - Vésztő-Püspökladány vasútvonal
42153
F-VI-8 csatorna
F-V-Wimmeri csatorna
Újszalonta
Méhkerék
Gázüzem
F-VII-7 csatorna
F-VI-8
Mk-2

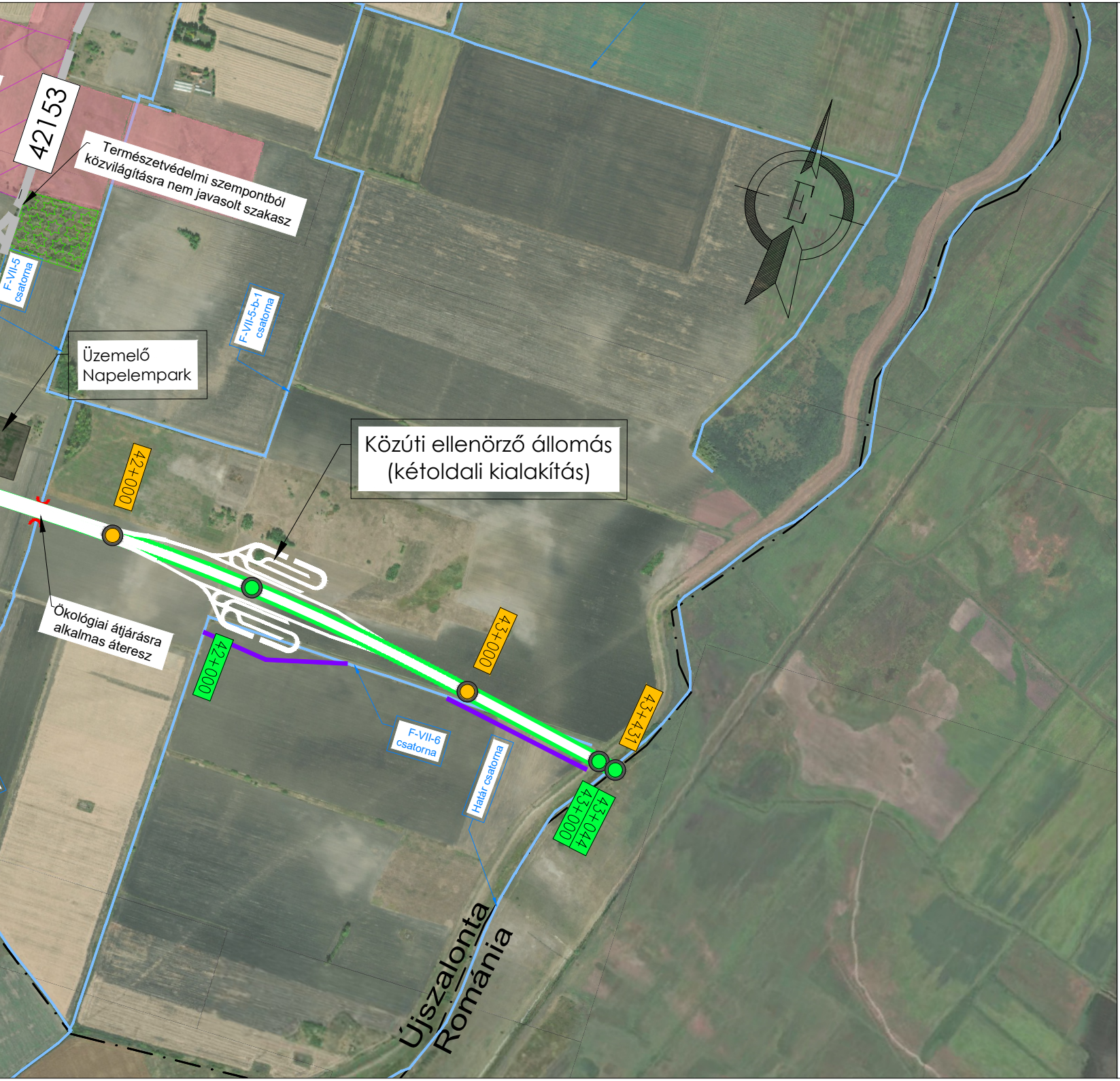
42153
Természetvédelmi szempontból közvilágításra nem javasolt szakasz
F-VII-5 csatorna
F-VII-5-b-1 csatorna
Üzemelő Napelempark
Közúti ellenőrző állomás (kétoldali kialakítás)
42+000
43+000
43+431
42+000
43+000
43+044
Ökológiai átjárásra alkalmas áteresz
F-VII-6 csatorna
Határ csatorna
Újszalonta
Románia
É

JELMAGYARÁZAT

🟩	Tervezett nyomvonal_V01
🟨	Tervezett nyomvonal_V02
)(	Híd műtárgy
)—(	Áteresz
━	Vízfolyás korrekció
═ ━	Meglévő úthálózat
▬ ▬ ▬	Vasútvonal
━	Területmegközelítő földutak
▬	Meglévő létesítmény
─	Vízfolyás, csatorna, levezetőmeder
▤	Tavak
▨	Erdők
NATURA-2000-SAC	Natura 2000 (SCI, SAC)
OF	Országos Ökológiai Hálózat - ökológiai folyosó
—o—o—o—	Építés alatti ideiglenes védőkerítés

Tárgy:

M44

M44 gyorsforgalmi út (Békéscsaba) - Országhatár (Nagyszalonta) közötti szakasz előkészítése

Megrendelő:

ÉPÍTÉSI ÉS KÖZLEKEDÉSI MINISZTÉRIUM

1054 Budapest, Alkotmány utca 5.
Levelezési cím: 1054 Budapest, Alkotmány u. 5.
E-mail:info@ekm.gov.hu

PST kód: A044.22

A terv adatai EOV rendszerben vannak és EOMA alapszintre vonatkoznak.

Vezető közös ajánlattevő: Tervszám: 43774

UTIBER Közúti Beruházó Kft.
1115 Budapest, Csóka u. 7-13.
Tel.: +36-1-203-0555, Telefax: +36-1-204-6625
E-mail: tervezes@utiber.hu

Közös ajánlattevő tag: Tervszám: 2424

RODEN Mérnöki Iroda Kft.
1089 Budapest, Villám u. 13.
Tel.: +36-1-814-9700, Telefax: +36-1-814-9703
E-mail: roden@roden.hu

Ügyvezető igazgató: Lakits György	Tervezési igazgató: Vass Gábor	Ügyvezető igazgató, főtervező: Trenka Sándor KÉ-K 01-5529	Ügyvezető igazgató, ellenőr: Major Zoltán KÉ-K 01-0397
Tervezési osztályvezető, főtervező, generál projektvezető: Tómán Lajos Tómán Lajos KÉ-K 13-9324	Ellenőr: Balázs György KÉ-K/01-1354	Komplex iroda igazgató, tervező, projektvezető: Kovács Márton KÉ-K 13-11149	Út-tervező iroda igazgató, tervező: Sántha Zoltán KÉ-K 01-9730

Szakági Tervező:

VIKÖTI Mérnök Iroda Kft.
Postacím: 1519 Budapest, Pf.: 241.
E-mail: vikoti@vikoti.hu

Tervszám: V328

Ügyvezető igazgató: Hegyi Zoltán	Környezetvédelmi osztályvezető: Jurassza Karolina	Tervellenőr: Váradyné Fort Veronika

Felelős tervező: Veres Dóra 01-16718	Tervező: Heckenast Ádám 20-00944, Sz-001/2022	Tervező: Bozsó István Bozsó István 07-1154	

Terv tárgya:

M44 gyorsforgalmi út (Békéscsaba) - Országhatár (Nagyszalonta) közötti szakasz előkészítése

Tervfázis: TANULMÁNY TERV

Szállítási ütem jele: V04

Szakág: KÖRNYEZETI HATÁSTANULMÁNY

Szakág jele: KHT

Megnevezés: Élővilág-védelmi javaslatok helyszínrajz III.

Dátum:	Méretarány:	Rajzszám:
2026.05.26.	1:10 000	T_00_KHT_06.03_V01

Fájl elnevezés: T_00_KHT_06.03_V01.pdf